



Ficha técnica para la difusión de resultados		
	Evaluación de Resultados del Programa de Sustentabilidad de los Recursos Naturales Evaluación Externa de Resultados	Fecha: 30/04/2014
		Página: 1 de 4


1. Datos generales	
1.1 Descripción de la evaluación	
Nombre de la evaluación:	Evaluación del Programa de Sustentabilidad de los Recursos Naturales
Fecha de inicio de la evaluación:	ND
Fecha de término (publicación del informe final):	30 de Abril del 2014
Nombre de la persona responsable de dar seguimiento a la evaluación y nombre de la unidad administrativa a la que pertenece:	Secretaría de Desarrollo Rural (SEDER) Dirección General de Planeación de Desarrollo Rural
Director y enlace técnico responsables:	ND
Programa Anual de Evaluación:	No aplica
Tipo de evaluación:	Resultados
Ejercicio anual evaluado:	2013
1.2 Datos de la instancia evaluadora:	
Nombre del evaluador externo principal y cargo:	ND
Entidad evaluadora externa:	Consultor FAO
Principales colaboradores:	ND
Correo electrónico del evaluador principal	ND
Teléfono (con clave lada)	ND
1.3 Identificación del programa	
Nombre y siglas del (los) programa (s) evaluado (s)	Programa de Sustentabilidad de los Recursos Naturales (COUSSA)
Dependencia o entidad responsable del programa:	Secretaría de Desarrollo Rural (SEDER)
Poder público al que pertenece (n) el (los) programa(s):	Ejecutivo
Ámbito gubernamental (los) que pertenece(n) el (los) programa(s)	Estatal
Nombre de la (s) Unidad (es)	Dirección de Planeación e Información

Este documento se apega a los requerimientos del Anexo 1 *Formato para la Difusión de los Resultados de las Evaluaciones* del Consejo de Armonización Contable (CONAC)

Ficha técnica para la difusión de resultados		
	Evaluación de Resultados del Programa de Sustentabilidad de los Recursos Naturales Evaluación Externa de Resultados	Fecha: 30/04/2014
		Página: 2 de 4

Administrativa (s) del (los) programa (s)	
Nombre del (los) titular (es) de la(s) unidad(es) administrativa(s) a cargo de (los) programa(s) nombre completo, correo electrónico y teléfono con clave lada):	José Luis Arévalo Reyes Director de Planeación e Información martin.figueroa@jalisco.gob.mx (33) 3030-0600 Extensión 56428
1.4 Datos de contratación de la evaluación:	
Tipo de contratación:	ND
Unidad administrativa responsable de contratar la evaluación:	ND
Número de contrato:	ND
No. de rondas del concurso:	ND
Costo de la evaluación:	ND
Fuente de financiamiento:	ND
1.5 Difusión de la evaluación	
Seguimiento con Agendas de Mejora:	Sí
Difusión en internet de la evaluación:	http://seplan.app.jalisco.gob.mx/evalua/node/280
2. Objetivos	
2.1 Objetivo general	
Evaluar los resultados del Programa de Sustentabilidad de los Recursos Naturales de los cuáles forma parte el Componente de Uso Sustentable del Suelo y del Agua (COUSSA) para el ejercicio 2011, en los municipios de Jalisco donde ha intervenido.	
2.2 Objetivos específicos	
ND	
2.3 Metodología	
Técnicas de investigación:	ND
Fuentes de información:	Censo Agrícola, Ganadero y Forestal 2007, Sistema de Cuentas Nacionales de México. Producto Interno Bruto por entidad federativa 2007-2011, The Power of Survey Design: A User's Guide for Managing Surveys, Interpreting Results, and Influencing Respondents, Plan Nacional de Desarrollo 2007-2012, Programa Sectorial de Desarrollo Agropecuario y Pesquero 2007-2012, ACUERDO por el que se dan a conocer las Reglas de Operación de los Programas de la SAGARP, Secretaría de Agricultura, Ganadería, Desarrollo Rural, Pesca y Alimentación, Informe de la Situación del Medio Ambiente en México, Atlas del Agua en México, Estadística de uso tecnológico y de servicios en la superficie agrícola, Infografía Agroalimentaria de Jalisco 2013 y Panorama Agropecuario y Pesquero 2011 de Jalisco.
Alcance / Enfoque:	ND
Instrumentos de recolección de	ND

Este documento se apega a los requerimientos del Anexo 1 *Formato para la Difusión de los Resultados de las Evaluaciones* del Consejo de Armonización Contable (CONAC)

Ficha técnica para la difusión de resultados		
	Evaluación de Resultados del Programa de Sustentabilidad de los Recursos Naturales	Fecha: 30/04/2014
	Evaluación Externa de Resultados	Página: 3 de 4

información:	
--------------	--

3. Resumen

El Componente de Uso Sustentable del Suelo y Agua - 2011 (COUSSA) que es parte del Programa de Sustentabilidad de los Recursos Naturales y que se sujeta a las Reglas de Operación vigentes para los Municipios que son cobertura del Componente en el Estado de Jalisco y que han sido seleccionados dadas las características propias de cada uno de ellos debido al fenómeno de desertificación y deterioro tanto de la superficie agrícola así como el desaprovechamiento del recurso agua, dentro del Componente COUSSA y según las R.O.P. cuenta con una Apertura Programática que no es otra cosa más que la Relación de Obras que permiten apoyar dadas las características de las necesidades más importantes del medio, esta relación cubre los rasgos más destacados de las necesidades más sentidas del medio rural aunque es susceptible de ser ampliada según las particularidades de la mayoría de los potenciales beneficiarios asimismo la Apertura Programática fue elaborada según las necesidades más requeridas especialmente en aquellas zonas de alto deterioro ambiental (erosión básicamente) debido a fenómenos eólicos e/o hídricos aunado a fenómenos de condiciones de tierra que van desde árido, semi-árido, y/o semi-desértico en donde en el estado de Jalisco existe un elevado porcentaje de este tipo de suelo y con un promedio anual de lluvia por debajo de la media Estatal esta área donde se encuentran los municipios de este Componente en el Estado se denomina zona ALTOS y ALTOS NORTE.

Para el Estado de Jalisco en 2011 se establecieron parámetros de porcentaje de apoyo con el propósito de atender al sector agrícola y ganadero de los Municipios, que según la ponderación del deterioro en cuanto a suelo, la desertificación eólica e hídrica así como el malo o nulo aprovechamiento del recurso agua para potenciar la producción de los sectores tanto agrícolas como ganaderos entre otros.

Es importante destacar que pese a ser inserto este Componente dentro de las zonas más vulnerables debido a la erosión, la desertificación entre otros muchos factores los porcentajes de apoyo, que van desde el 75 y hasta el 95% están determinados para, además de evitar el paternalismo Gubernamental, reforzar el sentido de pertenencia que favorece el sentido de co- responsabilidad en cuanto al mantenimiento y operatividad del Proyecto-Beneficio.


Esta zona (de cobertura del Componente COUSSA) por su naturaleza y dadas sus características de terreno de predominancia semi-árida y agrícola muy pobre dada la característica antes mencionada, obliga a que el Componente COUSSA siendo tan específico como lo es, se aplique en los Municipios determinados en las mismas R.O.P. ya que estas características propias de la zona favorecen el pastoreo por ser una zona predominantemente ganadera.

Existen algunas amenazas que al favorecer le desorganización de los beneficiarios, las que no propician la coherencia entre los pobladores de una localidad, que no benefician más que a algunos pocos o a los menos necesitados, aquellas que no cumplen con sus objetivos, aquellas que magnifican la problemática etc. este programa COUSSA permite generar obras básicas para el efectivo aprovechamiento de los recursos vitales que generan potencial agrícola, pecuario y de producción primaria sin dejar de lado que del total de la superficie de nuestro territorio nacional presenta una degradación física, química y con erosión por factores tanto eólicos como hídricos el costo económico por dicha degradación significó alrededor del 6.9% del PIB según registros del INEGI para el 2011.

4. Resultados

4.1 Principales hallazgos

Hallazgos positivos:	Hallazgos negativos:
Estado de Jalisco la superficie que es incorporada al aprovechamiento sustentable de la agricultura y la ganadería fue de 159.10 hectáreas, es decir, fueron las hectáreas resultantes de la diferencia entre la superficie incorporada a las prácticas sustentables después de haberse llevado las prácticas de conservación por medio de la implementación de	Efecto directo que se puede medir es la capacidad de carga animal de los territorios donde ha intervenido el COUSSA y el incremento en la superficie agrícola bajo riego. Sin embargo los resultados, en cuanto al primero, no fueron satisfactorios, dado que el resultado de este indicador mostró signos negativos, lo que quiere decir, que las condiciones del terreno aún con la aplicación de

Ficha técnica para la difusión de resultados		
	Evaluación de Resultados del Programa de Sustentabilidad de los Recursos Naturales	Fecha: 30/04/2014
	Evaluación Externa de Resultados	Página: 4 de 4
los proyecto, con respecto a la superficie que pudiera tener este tipo de intenciones	los proyectos no son favorables para poder mantener la carga animal al 100%	
4.2 Principales Fortalezas, Oportunidades, Debilidades y Amenazas (FODA)		
<p>Fortalezas:</p> <ul style="list-style-type: none"> Los beneficios del COUSSA han contribuido parcialmente a resolver el problema de la disponibilidad de agua, y por el lado el problema de degradación de suelos y sobreexplotación de la vegetación, aún hace falta trabajos arduos. Los productores se encuentren satisfechos con los apoyos que les fueron brindados, además la funcionalidad de las obras, percatada por los productores, fue excelente. Sin embargo, es importante darle seguimiento para que los proyectos sigan en funcionamiento, aprovechando el potencial que brinda. <p>Oportunidades: ND</p> <p>Debilidades:</p> <ul style="list-style-type: none"> No se han resuelto los problemas de sustentabilidad del municipio, que se derivan de las actividades productivas del sector primario. La capacidad autogestiva del Estado de Jalisco dio como resultado 0.63%, situación que evidencia que el programa puede que no dé resultados en el largo plazo, debilitando el COUSSA completamente. <p>Amenazas: ND</p>		
1.3 Resumen de las principales conclusiones y recomendaciones		
<p>La relevancia del sector agropecuario del Estado de Jalisco presenta un elevado nivel de relevancia estratégica para la economía tanto nacional como para el sustento de las familias jaliscienses, ya que ayuda a contribuir con la seguridad alimentaria; Por todo ello resulta indispensable la formulación e implementación de programas públicos destinados a elevar la productividad del campo, sin afectar los recursos de las generaciones futuras.</p> <p>De igual manera resulta de gran importancia el evaluar el funcionamiento de estos programas, con la finalidad de detectar los puntos débiles para realizar cambios, si así lo requiera, y por el otro lado, identificar el potencial para resaltar su funcionalidad.</p> <p>Recomendaciones:</p> <ul style="list-style-type: none"> La principal recomendación es que este Componente se vea favorecido con el incremento sustantivo en cuanto a su presupuesto anual en lo referente a COUSSA en Concurrencia ya que el balance general expuesto de manera sintetizada en el contenido de este documento, justifica tanto la existencia del mismo así como el pretendido incremento presupuestal. Es preciso señalar que el principal cometido de esta Componente y su verdadero espíritu está enfocado hacia las comunidades más desfavorecidas en casi todos los sectores del desarrollo primario del medio rural por lo que se hace un especial hincapié en que no se pierda de vista que los Proyectos con cobertura de este Componente habrán de ser dirigidos principalmente a aquellos (Proyectos) con alcances de beneficio o bien Comunitario o bien colectivo, dado que se ha podido observar proyectos de COUSSA a beneficiarios individuales (en propiedades privadas) a personas que tampoco son los más pobres de la comunidad, ni los más necesitados y que entre otras cosas, percatándose que algunos de ellos no son Proyectos Integrales lo que desvirtúa la esencia del Componente. Es importante contar con documentación pública sobre el proceso del COUSSA, además de mejorar el control y seguimiento de la aplicación del programa y atención a la asignación de los beneficiarios. 		